









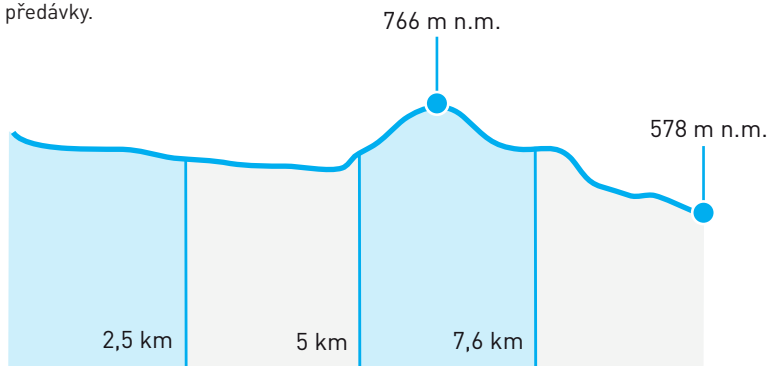


11

 START	Lipno nad Vltavou, přístaviště / 48.6419853N, 14.2203506E
 CÍL	Vyšší Brod, Rožmberská brána / 48.6225169N, 14.3039978E
 TRASA BĚŽCE	Přes přístaviště po cyklo č. 33 přes hráz, POZOR přeběh silnice č. 163, Lipno žel. st., na zelenou TZ, za železniční zast. Loučovice se držte vody po pravé straně, přes most vpravo, za hotelem Kilián vlevo na modrou TZ. Rozc. Pod Kapličkou, Pod Pošlákem. Předávka ve Vyšším Brodě u Rožmberské brány.
 TRASA AUTA	Po silnici č. 163 přes hráz, Loučovice do Vyššího Brodu. (11 km, 12 min.).
 PARKOVÁNÍ	Parkujte na parkovišti u kempu nebo parkoviště Klášter Vyšší Brod. Dbejte zvýšené opatrnosti, příjezd a odjezd aut je po stejné komunikaci jako výběh běžců z předávky.
 DĚLKA	10 km
 NÁROČNOST	4
 POVRCH	50 % asfalt, 50 % trail
 DOPORUČENÁ OBUV - TRAIL	CRAFT ADV Nordic Speed 2
 PŘEVÝŠENÍ	stoupání 120 m klesání 263 m



Vyšší Brod



