




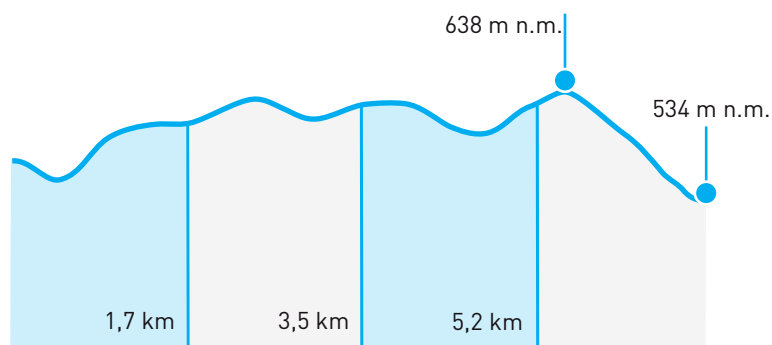


# 12

	<b>START</b>	Vyšší Brod, Rožmberská brána / 48.6225169N, 14.3039978E
	<b>CÍL</b>	Rožmberk, na rozcestí nad náměstím / 48.6544903N, 14.3668597E
	<b>TRASA BĚŽCE</b>	Seběh dolů, za silnicí č. 163 odbočit doprava, po červené TZ přes most, koleje do kopce, seběh z červené TZ rovně po silnici do Hrudkova a dál do Rožmberka. V Rožmberku první odbočkou vpravo, okolo Vyhlídky pana Šalamouna, na rozcestí nad náměstím. POZOR zvýšená opatrnost při seběhu do Rožmberka doprava na silnici č. 160 - zvýšený provoz.
	<b>TRASA AUTA</b>	Z Vyššího Brodu po silnici č. 160 do Rožmberka. (9 km, 10 min.). Prosíme, nejezděte přes Hrudkov po trase běžce!
	<b>PARKOVÁNÍ</b>	Parkujte na hlavním náměstí dle instrukcí našich organizátorů. Prosíme dbejte na to, že v Rožmberku se nachází velká předávka a týmy si mění štafetu mezi auty. Z důvodu omezené kapacity se zdržujte na předávce minimální dobu, aby jste neblokovali další týmy. Dbejte zvýšené opatrnosti, příjezd a odjezd aut je po stejné komunikaci jako výběh běžců z předávky.

	<b>DÉLKA</b>	6,90 km
	<b>NÁROČNOST</b>	2,5
	<b>POVRCH</b>	100 % asfalt
	<b>DOPORUČENÁ OBUV - SILNIČNÍ</b>	<b>CRAFT CTM Ultra 2</b>
	<b>PŘEVÝŠENÍ</b>	stoupání 152 m klesání 196 m



Rožmberk



