









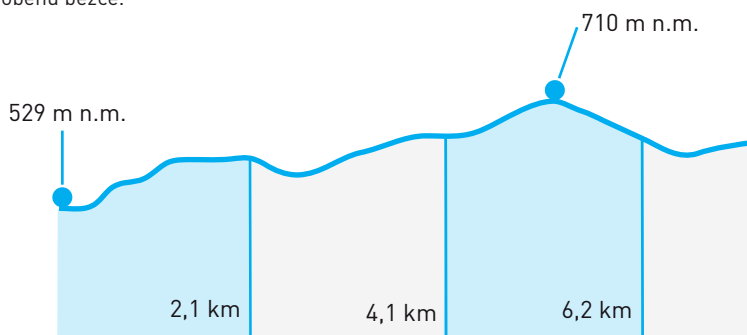


# 13

	<b>START</b>	Rožmberk, na rozcestí nad náměstím/ 48.6544903N, 14.3668597E
	<b>CÍL</b>	Rožmitál na Šumavě, návés / 48.7028042N, 14.3878519E
	<b>TRASA BĚŽCE</b>	Přeběhnout přes náměstí, přes most a za mostem po 220 m odbočte ostře vlevo na cyklostezku Vltavská č. 7 nahoru k zámku, přes Metlice stále po cyklostezce do Rožmitálu na Šumavě.
	<b>TRASA AUTA</b>	Z Rožmberku po silnici č. 160 vlevo na 163 směr Rybník, Trojany, Hněvanov (17,1 km, cca 22 min.).
	<b>PARKOVÁNÍ</b>	Dbejte zvýšené opatrnosti, příjezd a odjezd aut je po stejné komunikaci jako doběh běžců do předávky. POZOR! Omezená kapacita parkoviště! Prosíme, zdržte se zde pouze na dobu nezbytně nutnou k předávce štafety. Povolený čas stání auta je maximálně 15 min. před a 5 min. po doběhu běžce.
	<b>DĚLKA</b>	8,20 km
	<b>NÁROČNOST</b>	4
	<b>POVRCH</b>	90 % asfalt, 10 % zpevněná cesta
	<b>DOPORUČENÁ OBUV - SILNIČNÍ</b>	<a href="#">Nike Air Zoom Pegasus 38</a>
	<b>PŘEVÝŠENÍ</b>	stoupání 270 m klesání 170 m



Rožmitál na Šumavě

