









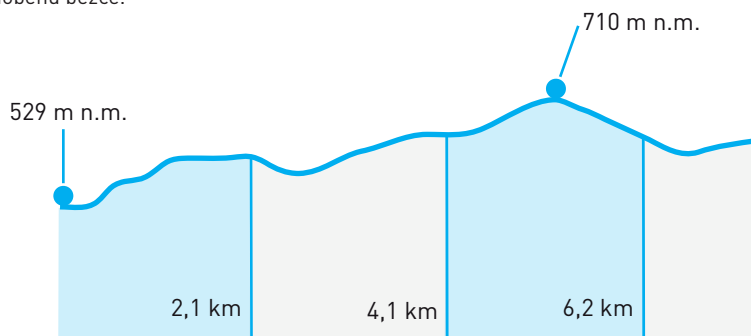


13

 START	Rožmberk, na rozcestí nad náměstím/ 48.6544903N, 14.3668597E
 CÍL	Rožmitál na Šumavě, návěs / 48.7028042N, 14.3878519E
 TRASA BĚŽCE	Přeběhnout přes náměstí, přes most a za mostem po 220 m odbočte ostře vlevo na cyklostezku Vltavská č. 7 nahoru k zámku, přes Metlice stále po cyklostezce do Rožmitálu na Šumavě.
 TRASA AUTA	Z Rožmberku po silnici č. 160 vlevo na 163 směr Rybník, Trojany, Hněvanov (17,1 km, cca 22 min.).
 PARKOVÁNÍ	Dbejte zvýšené opatrnosti, příjezd a odjezd aut je po stejné komunikaci jako doběh běžců do předávky. POZOR! Omezená kapacita parkoviště! Prosíme, zdržte se zde pouze na dobu nezbytně nutnou k předávce štafety. Povoleno stání auta je maximálně 15 min. před a 5 min. po doběhu běžce.
 DĚLKA	8,20 km
 NÁROČNOST	4
 POVRCH	90 % asfalt, 10 % zpevněná cesta
 DOPORUČENÁ OBUV - SILNIČNÍ	CRAFT CTM Ultra 2
 PŘEVÝŠENÍ	stoupání 250 m klesání 170 m



Rožmitál na Šumavě

