









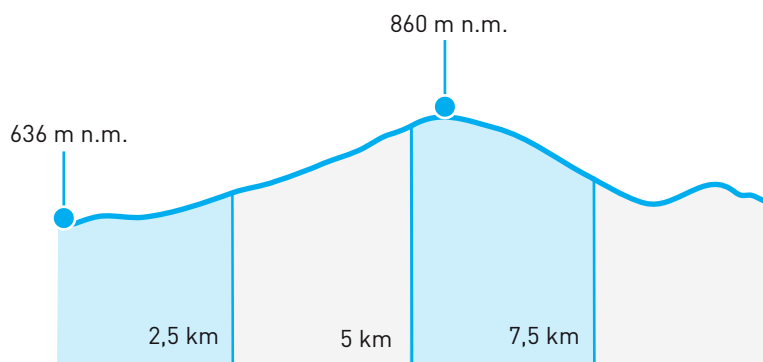


# 14

|   |                                   |   |
|---|-----------------------------------|---|
|    | <b>START</b>                      | Rožmitál na Šumavě, náves / 48.7028042N, 14.3878519E  |
|    | <b>CÍL</b>                        | Věžovatá Pláně / 48.7763739N, 14.4104000E   |
|    | <b>TRASA BĚŽCE</b>                | Rovně po silnici přes Močerady do Zahrádky. V Zahrádce vlevo a po cca 70 m vpravo na zpevněnou lesní cestu, po cca 5 km vlevo na červenou TZ do Věžovaté Pláně. Ve Věžovaté Pláni až ke kostelu sv. Anny a tam odbočit vpravo z červené TZ k obecnímu úřadu.                                    |
|    | <b>TRASA AUTA</b>                 | Z místa předávky do protisměru běžecké trasy po silnici III. třídy 00359 přes Příbyslav a Bujanov na silnici č. 3 směr Skoronice přes Nažidla, Kaplici, Hubenov. 1,5 km za Hubenovem doleva přes Dolní Pláně na Věžovatou Pláň (22 km, cca 23 min.). Parkování na louce vlevo u Obecního úřadu. |
|    | <b>PARKOVÁNÍ</b>                  | Parkujte na louce před vstupem do obce. Zákaz vjezdu do obce, následujte navigaci organizátorů.   |
|    | <b>DĚLKA</b>                      | 10 km   |
|    | <b>NÁROČNOST</b>                  | 3   |
|   | <b>POVRCH</b>                     | 70 % asfalt, 30 % zpevněná cesta  |
|  | <b>DOPORUČENÁ OBUV - SILNIČNÍ</b> | <a href="#">CRAFT CTM Ultra 2</a>   |
|  | <b>PŘEVÝŠENÍ</b>                  | stoupání 270 m<br>klesání 215 m   |



Věžovatá Pláně



