









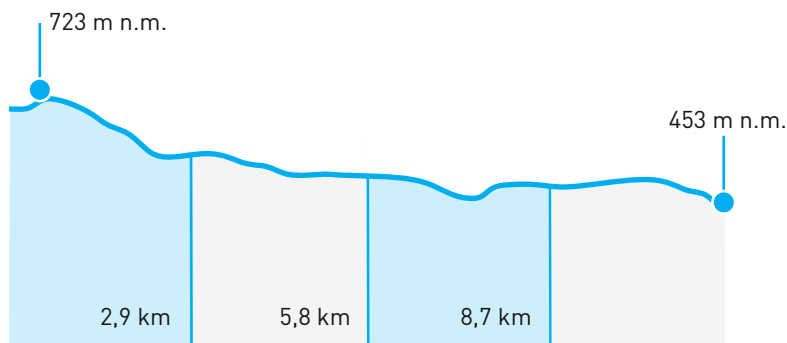


# 15

	<b>START</b>	Věžovatá Pláně / 48.7763739N, 14.4104000E
	<b>CÍL</b>	Zlatá Koruna, před mostem / 48.8527761N, 14.3708114E
	<b>TRASA BĚŽCE</b>	Z předávky doleva, kolem kostela vpravo na červenou TZ, přes Včelíny a Malčice. Za Malčicemi seběh z červené TZ rovně po silnici do Mirkovic. V Mirkovicích opět na červenou TZ vlevo. <b>POZOR!!!</b> Přeběh přes silnici č.157, stále po červené TZ až do Černice, kde se napojíte cca na 600 m na cyklo 1197, zpět na červenou TZ vpravo do Harazími. <b>POZOR!!</b> Přeběh přes silnici č. 39, po 150 m vlevo stále po červené TZ seběh do Zlaté Koruny.
	<b>TRASA AUTA</b>	Z místa předávky po silnici č. 157 do Českého Krumlova, vpravo na silnici č. 39 Domoradice, Přísečná, odbočit vlevo na Rájov a Zlatou Korunu. (19,3 km / 23 min.).
	<b>PARKOVÁNÍ</b>	Na parkovišti u mostu. Dbejte zvýšené opatrnosti, příjezd a odjezd aut je po stejné komunikaci jako doběh běžců do předávky.
	<b>DÉLKA</b>	11,50 km
	<b>NÁROČNOST</b>	3
	<b>POVRCH</b>	40 % asfalt, 10 % zpevněná cesta 50 % lesní/polní cesta
	<b>DOPORUČENÁ OBUV - TRAIL</b>	<b>CRAFT ADV Nordic Speed 2</b>
	<b>PŘEVÝŠENÍ</b>	stoupání 110 m klesání 360 m



Zlatá Koruna





