













16

	START	Zlatá Koruna, před mostem / 48.8527761N, 14.3708114E
	CÍL	Boršov, pod železničním mostem / 48.9249156N, 14.4363858E
	TRASA BĚŽCE	Z kempu Koruna po modré TZ vpravo do kopce do Štětkře, přes silnici rovně na polní cestu do Radostic, stále po modré do Opalice, dál po modré TZ směr Hvízdalka, po cca 300 m seběh z modré vpravo na zpevněnou a polní cestu. Na hlavní silnici vlevo směr Boršov a dále pokračovat přibližně 1,5 km podél vody po cyklo č. 7 až k mostu přes Vltavu. Dále vlevo na most a za mostem vpravo. Předávka po 300 m.
	TRASA AUTA	Zpět na Rájov, po silnici č. 39 až do Poříčí. V Poříčí sjezd na Včelnou a Boršov, vlevo směr Boršov, dále až k mostu přes Vltavu a za mostem vpravo k předávce. (cca 15 km, 15 min.).
	PARKOVÁNÍ	Parkování na zelené louce.
	PŘESPÁNÍ	Pro krátký odpočinek můžete využít oddych pod širákem v parku u předávky. Dbejte zvýšené opatrnosti, příjezd a odjezd aut je po stejné komunikaci jako doběh běžců do předávky.
	DĚLKA	10,4 km
	NÁROČNOST	2,5
	POVRCH	75 % asfalt, 25 % lesní/polní cesta
	DOPORUČENÁ OBUV - SILNIČNÍ	CRAFT CTM Ultra 2
	PŘEVÝŠENÍ	stoupání 120 m klesání 170 m



Boršov

