




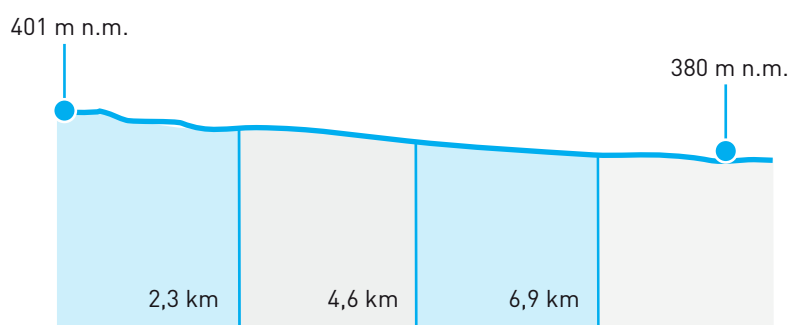


17

	START	Boršov, pod železničním mostem / 48.9249156N, 14.4363858E
	CÍL	České Budějovice, Náplavka / 48.9804506N, 14.4652242E
	TRASA BĚŽCE	Z předávky cca 5km po nové cyklostezce, dále přes lávku u Meteoru. Za lávkou vlevo na cyklostezku 7 Vltavská. Dále prvním mostem na levý břeh (ul. E. Pittera). Za mostem vpravo po levém břehu kolem sportovního stadionu přes most ul. Husova na pravý břeh, vpravo podběhnout most na cyklostezku vpravo, parkoviště Náplavka.
	TRASA AUTA	Z Boršova přes Homole, silnici č. 143 na E55. Sjezd na ul. Dlouhá louka ČB, odbočit vpravo přes Dlouhý most - Husova třída, 2. odbočka vlevo za mostem - ul. Resslerova, 1. vlevo Klavíkova, sjezd dolů k řece Náplavka (cca 8,3 km, 12 min.).
	PARKOVÁNÍ	Na náplavce, pozor u přejezdu cyklostezky na lidi!

	DĚLKA	9,2 km
	NÁROČNOST	1,5
	POVRCH	100 % asfalt
	DOPORUČENÁ OBUV - SILNIČNÍ	CRAFT CTM Ultra 2
	PŘEVÝŠENÍ	stoupání 0 m klesání 22 m



České Budějovice



