





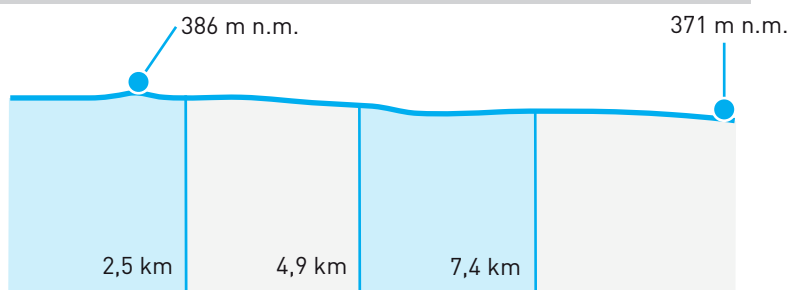


18

	START	České Budějovice, Náplavka / 48.9804506N, 14.4652242E
	CÍL	Hluboká nad Vltavou, Podskalí / 49.0509536N, 14.4450961E
	TRASA BĚŽCE	Po cyklostezce na pravém břehu Vltavy rovně, po 1,4 km vlevo přes most pro pěší na levý břeh. U pamětního kamene Josefa Cepáka vpravo na cyklo č. 12 přes Bavorovice, relax areál na předávku u restaurace V Podskalí.
	TRASA AUTA	Zpět na ul. Na Dlouhé louce - E55, E49, silnice č. 105 a č. 146 do Hluboké nad Vltavou, ul. Podskalí, (cca 10,3 km, 12 min.).
	PARKOVÁNÍ	Parkoviště naproti restauraci V Podskalí (č. p. 1021). Omezená kapacita parkoviště! Prosíme dbejte na to, že v Hluboké nad Vltavou se nachází velká předávka a týmy si mění štafetu mezi auty. Z důvodu omezené kapacity se zdržujte na předávce minimální dobu, aby jste neblokovali další týmy a možnost parkování pro ně. Povolný čas stání auta je maximálně 15 min. před a 5 min. po doběhu běžce.
	PŘESPÁNÍ	Možnost delšího parkování a oddechu na základní škole Hluboká nad Vltavou, ulice Karla Čapka 800. K dispozici jsou sprchy a WC od 14. 5. 17:00 do 15. 5. 08:00. Přespání je možné na přilehlém hřišti.

	DÉLKA	9,95 km
	NÁROČNOST	1
	POVRCH	100 % asfalt
	DOPORUČENÁ OBUV - SILNIČNÍ	CRAFT CTM Ultra 2
	PŘEVÝŠENÍ	stoupání 0 m klesání 14 m



Hluboká nad Vltavou

