












# 19

	<b>START</b>	Hluboká nad Vltavou, Podskalí / 49.0509536N, 14.4450961E
	<b>CÍL</b>	Purkarec, Hasičská zbrojnice / 49.1291406N, 14.4512939E
	<b>TRASA BĚŽCE</b>	Pokračujte rovně po cyklo č.11, podběh pod mostem, vyběhněte na ulici Hamry, kde se dáte doprava, pokračovat po zelené TZ/NZ po levém břehu Vltavy do Purkarce. Před kostelem sv. Jiřího vlevo a dále vpravo k hasičárně na předávku.
	<b>TRASA AUTA</b>	Zpět na silnici č. 105, odbočit vpravo na Chlumeč a dál Purkarec (cca 12 km, 16 min.).
	<b>PARKOVÁNÍ</b>	Parkování před penzionem Pelikán a před penzionem U Anděla. Dbejte zvýšené opatrnosti, odjezd aut je po stejné komunikaci jako výběh běžců z předávky!
	<b>DĚLKA</b>	11,4 km
	<b>NÁROČNOST</b>	2
	<b>POVRCH</b>	100 % asfalt
	<b>DOPORUČENÁ OBUV - SILNIČNÍ</b>	<b>CRAFT CTM Ultra 2</b>
	<b>PŘEVÝŠENÍ</b>	stoupání 206 m klesání 200 m



Purkarec



