









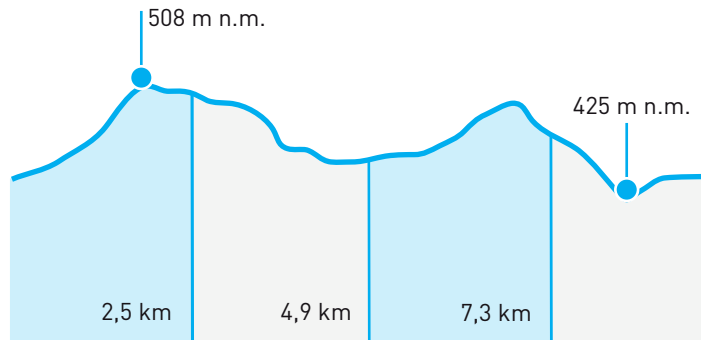


23

	START	Slabčice, u kostela / 49.3263925N, 14.3378289E
	CÍL	Jetětice, obecní úřad vedle hospody / 49.3844567N, 14.2917136E
	TRASA BĚŽCE	Ze Slabčic po silnici/cyklo č. 1152, po 400 m vpravo na vedlejší silnici a po dalších 150 m vlevo na polní cestu. Po pravé straně minete domy v Široké a pokračujete rovně na lesní cestu. Na rozcestí vpravo, napojení na cyklo č. 1152, po které běžíme přes Rastory, Podolí a Myslivnu až k předávce, který je před obecním úřadem.
	TRASA AUTA	Ze Slabčic po silnici 10558 přes Olešnou až k silnici č. 29. U benzínové pumpy Tank Ono vpravo do Podolí a hned první vlevo na silnici č. 12121d směr Jetětice (11 km, 15 min.).
	PARKOVÁNÍ	Zákaz parkování v obci, povolen pouze průjezd při odjezdu z předávky. Respektujte místní občany a neblokujte průjezd obcí. Parkujte na zelené louce dle instrukcí ochranky a organizátorů. Dbejte zvýšené opatrnosti, příjezd a odjezd aut je po stejné komunikaci jako trasa běžců!
	DĚLKA	9,4 km
	NÁROČNOST	2,5
	POVRCH	45 % asfalt, 10 % zpevněná cesta 45 % lesní/polní cesta
	DOPORUČENÁ OBUV - TRAIL	CRAFT ADV Nordic Speed 2
	PŘEVÝŠENÍ	stoupání 130 m klesání 130 m



Jetětice



