









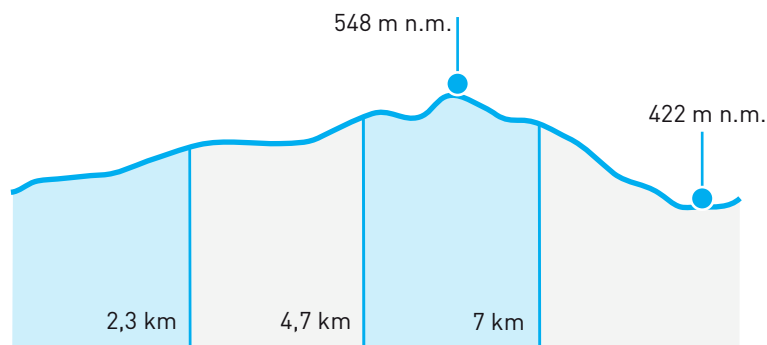
	START	Jetětice, obecní úřad vedle hospody / 49.3844567N, 14.2917136E
	CÍL	Květov, náves / 49.4258694N, 14.2754147E
	TRASA BĚŽCE	Po silnici/cyklo č. 1152 na Stehlovice, v Branicích seběh do vesnice vlevo kolem rybníka, na křižovatce vlevo po silnici/cyklo č. 1152, rozcestí Křižovatka u Tyrolského domu rovně po cyklo č. 31, Květov náves. Dodržujte pravidla silničního provozu.
	TRASA AUTA	POZOR! Stejná trasa jako pro běžce. Z Jetětíc po silnici na Stehlovice, Branice, Květov (10 km, cca 13 min.). Parkování v Květově v areálu JZD, sledujte značení.
	PARKOVÁNÍ	Parkování v Květově v areálu JZD vzadu na zelené louce. Parkování v obci zakázáno, povolen pouze průjezd při odjezdu z předávky. Dbejte zvýšené opatnosti, příjezd a odjezd aut je po stejné komunikaci jako trasa běžců!
	PŘESPÁNÍ	Je povoleno stanovat na zelené louce u auta. Buďte opatrní, louka je neosvětlená. Prosíme, nezanedbávejte po sobě odpadky.
	DĚLKA	9,30 km
	NÁROČNOST	2
	POVRCH	90 % asfalt, 10 % lesní/polní cesta
	DOPORUČENÁ OBUV - SILNIČNÍ	CRAFT CTM Ultra 2
	PŘEVÝŠENÍ	stoupání 130 m klesání 130 m



Květov



