









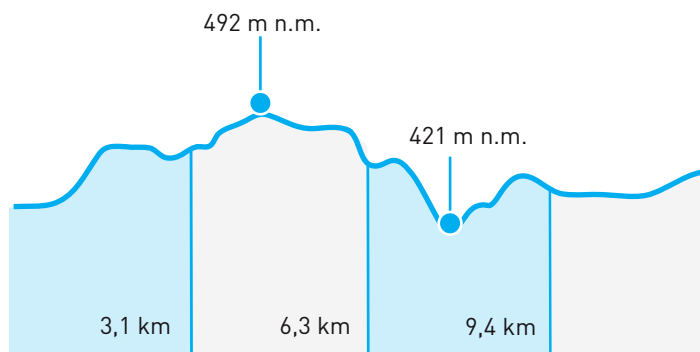


25

	START	Květov, náves / 49.4258694N, 14.2754147E
	CÍL	Kostelec nad Vltavou / 49.5003922N, 14.2157667E
	TRASA BĚŽCE	Z předávky rovně, po cca 130 m doprava, po 100 m na vidličkách vlevo na Svatý Jan Křtitel. Odboč vlevo na zelenou TZ, po 600 m seběh z TZ doprava lesem. POZOR! Přeběh silnice č. 121 rovně přes Olšičky až na cyklo Vltavská. Dále vpravo proběhnout mezi rybníky Sobík a Návrat. V Zahrádce pokračovat po cyklo Vltavská vlevo směr Kostelec. V Kostelci druhou odbočkou vpravo, po 150 m předávka.
	TRASA AUTA	Kučeř, Sobědraž, Kostelec POZOR! Vjezd do obce zakázán. (11 km, cca 14 min.).
	PARKOVÁNÍ	Parkování pouze na vyhrazeném místě, sjezd ze silnice č. 19 cca 100 m vpravo na louce. Přísný zákaz vjezdu do obce!
	DÉLKA	12,50 km
	NÁROČNOST	3
	POVRCH	60 % asfalt, 20 % zpevněná cesta 20 % lesní/polní cesta
	DOPORUČENÁ OBUV - SILNIČNÍ	CRAFT ADV Nordic Speed 2
	PŘEVÝŠENÍ	stoupání 130 m klesání 100 m



Kostelec nad Vltavou



