









	<b>START</b>	Kostelec nad Vltavou / 49.5003922N, 14.2157667E
	<b>CÍL</b>	Klučenice, u základní školy / 49.5540758N, 14.2109603E
	<b>TRASA BĚŽCE</b>	Pokračovat cca 300 m po cyklostezce a dále vpravo na modrou TZ směr Žebrákov. POZOR! Přeběh přes silnici I. Tř. č. 19 na polní cestu. Po cca 2 km !POZOR! komplikovaný terén – držte se značení. Za 2. závorou po 20 m přeběhnout přes potok vlevo na červenou a modrou TZ směr Chrást, za hostincem u Námořníka doprava a rovně, na hlavní silnici vlevo po cyklo Vltavská na Voltýřov, ve Voltýřově první vpravo na Klučenice – náves.
	<b>TRASA AUTA</b>	Po silnici III. tř. 10238 a č. 102 Slavoňov, Radvánov, Lašovice, Klučenice (cca 10,6 km, 14 min.).
	<b>PARKOVÁNÍ</b>	Parkování u hasičské zbrojnice, předávka je vzdálená cca 100 m. Dbejte zvýšené opatrnosti, příjezd a odjezd aut je po stejné komunikaci jako doběh běžců na předávku!
	<b>DĚLKA</b>	9,40 km
	<b>NÁROČNOST</b>	3
	<b>POVRCH</b>	65 % asfalt, 35 % lesní/polní cesta
	<b>DOPORUČENÁ OBUV - TRAIL</b>	<b>CRAFT ADV Nordic Speed 2</b>
	<b>PŘEVÝŠENÍ</b>	stoupání 165 m klesání 170 m



## Klučenice



