








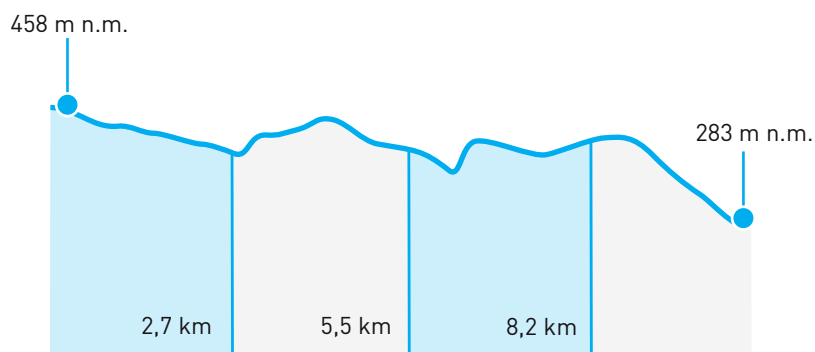
	START	Klučenice, u základní školy / 49.5540758N, 14.2109603E
	CÍL	Solenice, u lávky / 49.6125714N, 14.1877458E
	TRASA BĚŽCE	Z Klučenic směr rozcestí Na Ovčíně, kde se napojíme na modrou TZ. Poté běžíme 2.5 km a dále vpravo na silnici. Po dalším 1 km vlevo kde se po 200 m napojíme opět na modrou TZ. Po modré TZ běžíme až na předávku Solenice – Most.
	TRASA AUTA	Z Klučenice na silnici č. 102 na Kosobudy, sjezd vlevo na Milešov, Hřebyny. POZOR! Krátký úsek souběžně s běžci - běžci přebíhají silnici! přes Orlickou přehradu do Solenice (12,2 km, 16 min.).
	PARKOVÁNÍ	Parkování ve slepé ulici směrem k přehradě. Prosíme dodržujte pokyny pro parkování. Dbejte zvýšené opatrnosti, odjezd aut je po stejné komunikaci jako výběh běžců z předávky!
	DĚLKA	10,90 km
	NÁROČNOST	2,5
	POVRCH	40 % asfalt, 30 % zpevněná cesta 30 % lesní/polní cesta
	DOPORUČENÁ OBUV - TRAIL	CRAFT ADV Nordic Speed 2
	PŘEVÝŠENÍ	stoupání 140 m klesání 310 m



Solenice



