









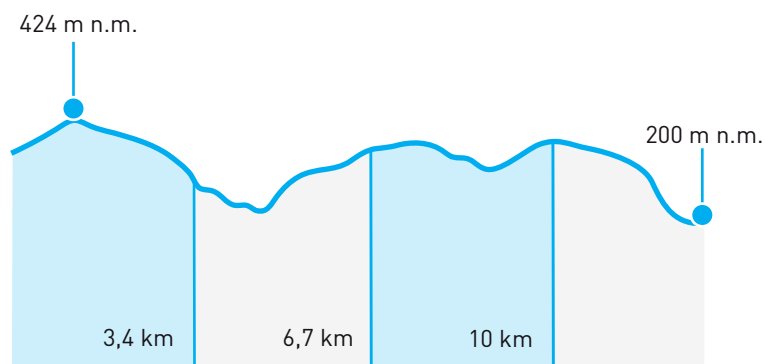


34

	START	Slapy, před obecním úřadem / 49.8128219N, 14.3972767E
	CÍL	Davle, u mostu / 49.8850628N, 14.3977581E
	TRASA BĚŽCE	Zpět na hlavní silnici a dále po modré TZ směř Údolí Kocáby, přeběhnout lávku a pokračovat po žluté TZ přes Masečín do Hvozdic. Na křižení TZ a cyklostezky doprava na cyklostezku směř Sloup. V obci Sloup na křižení cyklostezky a zelené TZ vpravo na zelenou TZ, která klesá až do Davle. Vlevo na chodík, po cca 200 m vlevo na schody na most, přeběhnout most. Za mostem vpravo po schodech dolů. Vpravo na ulici Jílovská až na předávku.
	TRASA AUTA	Tento rok měníme kvůli rekonstrukci silnice ve Štěchovicích trasu pro auta. Auta pojedou přes Buš, Velké a Malé Lečice, Bratřínov Bojanovice, Hvozdnice až do Davle. Cesta zabere oproti loňským 15 minutám cca 35 minut.
	PARKOVÁNÍ	Parkování na parkovišti u obchodu Coop.
	DĚLKA	13,50 km
	NÁROČNOST	4
	POVRCH	30 % asfalt, 40 % zpevněná cesta 30 % lesní/polní cesta
	DOPORUČENÁ OBUV - SILNIČNÍ	CRAFT CTM Ultra 2
	PŘEVÝŠENÍ	stoupání 300 m klesání 430 m



Davle

