









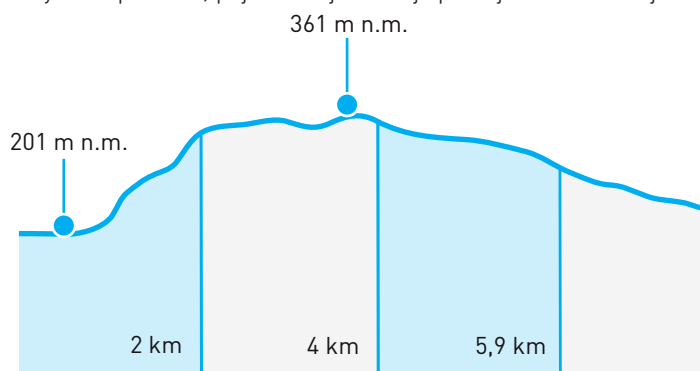


35

	START	Davle, u mostu / 49.8850628N, 14.3977581E
	CÍL	Vrané nad Vltavou, základní škola / 49.9367672N, 14.3784467E
	TRASA BĚŽCE	Po červené TZ podél Vltavy, Libřice, Maškův mlýn, Oleško, Březová - Oleško, stále po červené TZ, rozcestí Nová Březová odbočit z červené TZ vlevo do ulice Březovská, první vlevo do Okružní - Vrané n Vlt., Ke Statku, vlevo do Zahradní, vpravo do ul. Dlouhá, pak doleva na ulici Příčná a doprava na ulici U Školy. Předávka před školou.
	TRASA AUTA	Z Davle po silnici č. 102 do Zbraslavi vpravo přes most Závodu Míru, opět vpravo do Vraného (cca 18 km, 25 min.).
	PARKOVÁNÍ	Parkování na parkovišti u sokolovny. Dbejte zvýšené opatrnosti, příjezd a odjezd aut je po stejné komunikaci jako trasa běžců do předávky!
	DĚLKA	7,9 km
	NÁROČNOST	3,5
	POVRCH	50 % asfalt, 30 % zpevněná cesta 20 % lesní/polní cesta
	DOPORUČENÁ OBUV - SILNIČNÍ	CRAFT CTM Ultra 2
	PŘEVÝŠENÍ	stoupání 165 m klesání 135 m



Vrané nad Vltavou



