




	<b>START</b>	Vrané nad Vltavou, základní škola / 49.9367672N, 14.3784467E
	<b>CÍL</b>	Praha Braník / 50.0277653N, 14.4008633E
	<b>TRASA BĚŽCE</b>	Po ulici U Školy, Pod Sokolovnou, Březovská, vlevo na ul. Ke Zvoli a Nádražní, seběh doleva na cyklo A2, 8100 podél Vltavy (úsek cca 500 m mimo cyklo, ale na trase) přes Zbraslav, U Soutoku, Vltavanů. Za Branickým mostem seběh z cyklo doleva do cíle na travnatou pláž u sportovního centra Hamr.
	<b>TRASA AUTA</b>	Silnice souběžně s cyklostezkou [12,3 km, cca 20 min.]. Z Vraného souběžně s cyklostezkou do Zbraslavi, výjezd na Komořanskou, vlevo na Generála Šišky a Modřanskou, vlevo na ulici V Náklich a dál na vám určené místo k parkování.
	<b>PARKOVÁNÍ</b>	POUZE NA ORGANIZÁTOREM URČENÉM PARKOVIŠTI DLE PARKOVACÍ KARTY OBDRŽENÉ VE STARTOVNÍM SETU.

	<b>DÉLKA</b>	12 km
	<b>NÁROČNOST</b>	1
	<b>POVRCH</b>	100% asfalt
	<b>DOPORUČENÁ OBUV - SILNIČNÍ</b>	<a href="#">CRAFT CTM Ultra 2</a>
	<b>PŘEVÝŠENÍ</b>	stoupání 0 m klesání 47 m



## Praha Braník

