









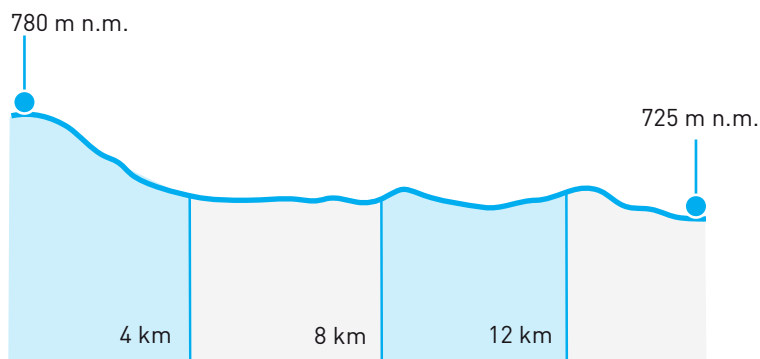


# 6

	<b>START</b>	Stožec, před hasičárnou / 48.8598586N, 13.8195281E
	<b>CÍL</b>	Nová Pec, fotbalové hřiště / 48.7915017N, 13.9488361E
	<b>TRASA BĚŽCE</b>	Po cyklostezce č. 33 Vltavská, kolem info centrum Šumava, Černý kříž – stále cyklo č. 33, Pěkná, Ovesná, Nová Pec rozcestí u fotbalového hřiště.
	<b>TRASA AUTA</b>	Zpět na silnici č. 39, vpravo na Volary, Bělou a Novou Pec (31 km, 34 min.).
	<b>PARKOVÁNÍ</b>	Parkování na fotbalovém hřišti. Po trávě jezděte opatrně. Dbejte zvýšené opatrnosti, příjezd a odjezd aut je po stejné komunikaci jako výběh běžců z předávky.
	<b>DĚLKA</b>	15,40 km
	<b>NÁROČNOST</b>	2
	<b>POVRCH</b>	100 % asfalt
	<b>DOPORUČENÁ OBUV - SILNIČNÍ</b>	<b>CRAFT CTM Ultra 2</b>
	<b>PŘEVÝŠENÍ</b>	stoupání 20 m klesání 70 m



Nová Pec





