









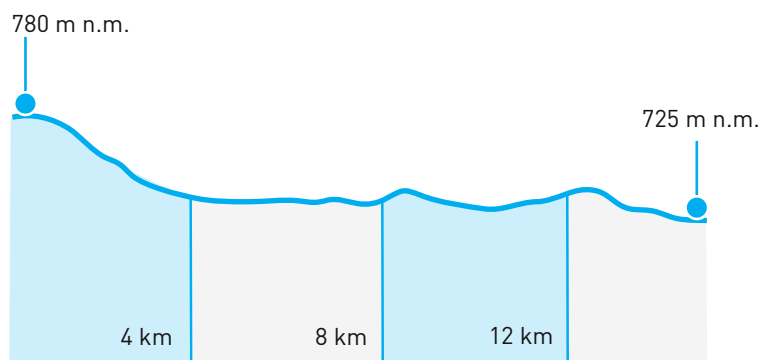


6

	START	Stožec, před hasičárnou / 48.8598586N, 13.8195281E
	CÍL	Nová Pec, fotbalové hřiště / 48.7915017N, 13.9488361E
	TRASA BĚŽCE	Po cyklostezce č. 33 Vltavská, kolem info centrum Šumava, Černý kříž – stále cyklo č. 33, Pěkná, Ovesná, Nová Pec rozcestí u fotbalového hřiště.
	TRASA AUTA	Zpět na silnici č. 39, vpravo na Volary, Bělou a Novou Pec (31 km, 34 min.).
	PARKOVÁNÍ	Parkování na fotbalovém hřišti. Po trávě jezděte opatrně. Dbejte zvýšené opatrnosti, příjezd a odjezd aut je po stejné komunikaci jako výběh běžců z předávky.
	DĚLKA	15,40 km
	NÁROČNOST	2
	POVRCH	100 % asfalt
	DOPORUČENÁ OBUV - SILNIČNÍ	Nike ZoomX Vaporfly Next% 2
	PŘEVÝŠENÍ	stoupání 25 m klesání 75 m



Nová Pec



