









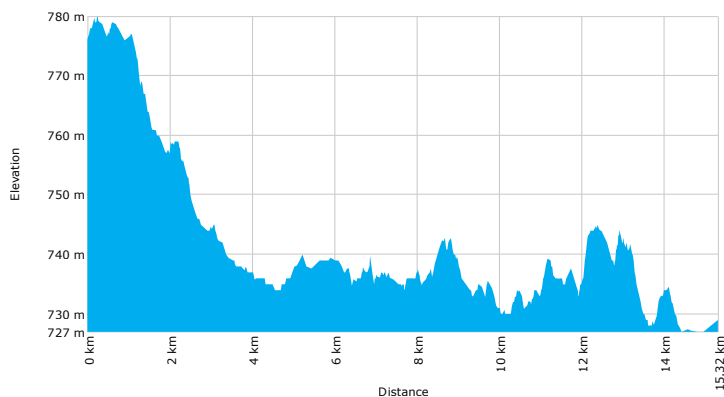
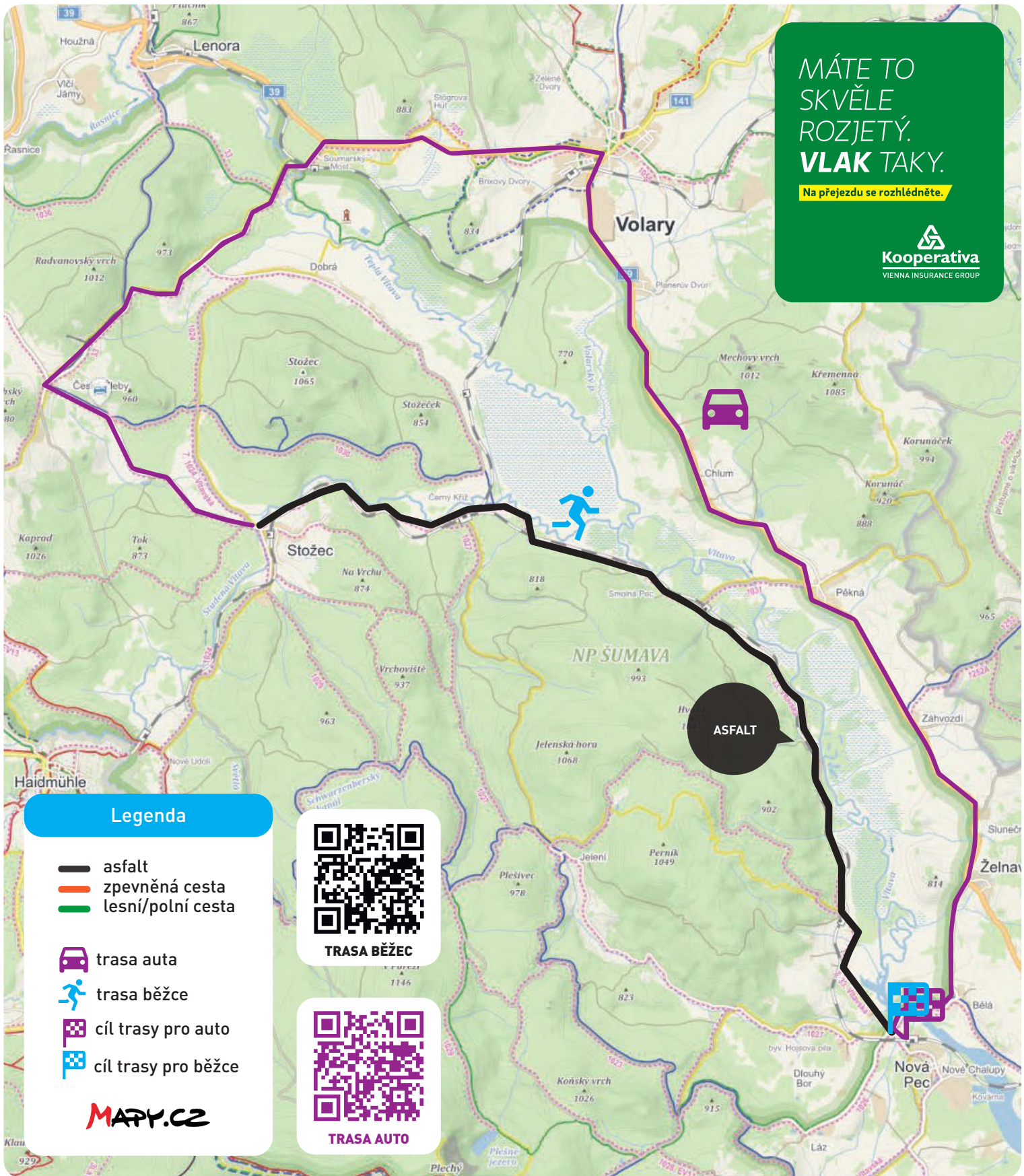


6

	START	Stožec, před hasičárnou / 48.8598586N, 13.8195281E
	CÍL	Nová Pec, fotbalové hřiště / 48.7915017N, 13.9488361E
	TRASA BĚŽCE	Po cyklostezce č. 33 Vltavská, kolem info centrum Šumava, Černý kříž – stále cyklo č. 33, Pěkná, Ovesná, Nová Pec rozcestí u fotbalového hřiště.
	TRASA AUTA	Zpět na silnici č. 39, vpravo na Volary, Bělou a Novou Pec (31 km, 34 min.).
	PARKOVÁNÍ	Parkování na fotbalovém hřišti. Po trávě jezděte opatrně. Dbejte zvýšené opatrnosti, příjezd a odjezd aut je po stejné komunikaci jako výběh běžců z předávky.
	DĚLKA	15,3 km
	NÁROČNOST	2
	POVRCH	100 % asfalt
	DOPORUČENÁ OBUV - SILNIČNÍ	PRO Endur Distance
	PŘEVÝŠENÍ	stoupání 20 m klesání 70 m





MÁTE TO SKVĚLE ROZJETÝ.
VLAK TAKY.
 Na přejezdu se rozhlédněte.

Kooperativa
 VIENNA INSURANCE GROUP

Legenda

- asfalt
- zpevněná cesta
- lesní/polní cesta

- trasa auta
- trasa běžce
- cíl trasy pro auto
- cíl trasy pro běžce

MAPY.CZ

TRASA BĚŽEC

TRASA AUTO