









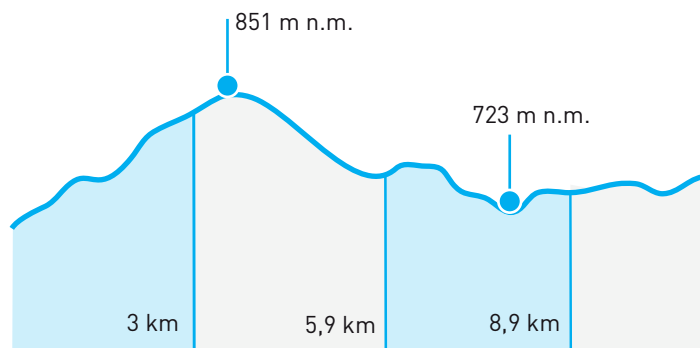


8

	START	Horní Planá, parkoviště / 48.7614844N, 14.0251931E
	CÍL	Černá v Pošumaví, slepá ulice / 48.7450900N, 14.1190883E
	TRASA BĚŽCE	V Horní Plané po ulici Jiráskova směr náměstí a po cca 750 m vpravo na NS Adalberta Stiftera/zelená TZ. POZOR! na přeběh silnice. Na rozcestí Stifterův smrk vpravo na silnici a po 100 m vpravo na modrou TZ. Na rozcestí vpravo po silnici a na rozcestí Žlábek vlevo. Po cca 3 km vpravo směr "U Baštyře" a pokračovat 2 km na předávku.
	TRASA AUTA	Horní Planá, Hůrka, Černá v Pošumaví (9,8 km, cca 10 min).
	PARKOVÁNÍ	Auta parkujte podél slepé nepoužívané cesty a na travnaté ploše (dle aktuálního počasí). Následujte instrukce místních organizátorů, kteří vám určí místo k parkování. Dbejte zvýšené opatrnosti, příjezd a odjezd aut je po stejné komunikaci jako doběh běžců do předávky!
	DĚLKA	11,8 km
	NÁROČNOST	3
	POVRCH	60 % asfalt, 20 % zpevněná cesta 20 % lesní/polní cesta
	DOPORUČENÁ OBUV - TRAIL	CRAFT ADV Nordic Speed 2
	PŘEVÝŠENÍ	stoupání 210 m klesání 180 m



Černá v Pošumaví

