




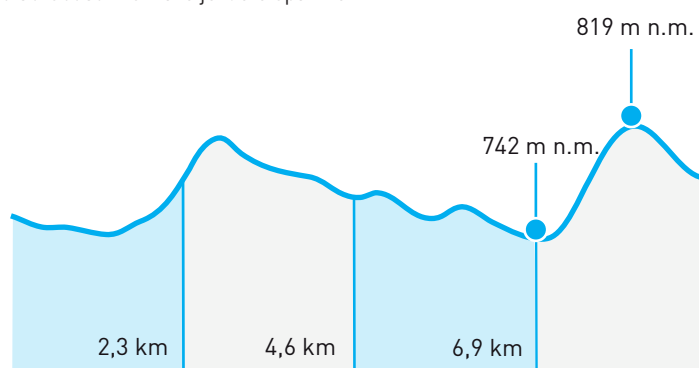


9

	START	Černá v Pošumaví, slepá ulice / 48.7450900N, 14.1190883E
	CÍL	Milná, před areálem Farma Milná / 48.6948239N, 14.1516231E
	TRASA BĚŽCE	Podél hlavní silnice č. 39 do Černé v Pošumaví, vlevo mezi domky, opět vlevo po modré a cyklo č. 33, Slavkovice, na rozcestníku před Muckovem vpravo po cyklo č. 33, vlevo k Pláničskému rybníku, cyklo č. 33, na rozcestí rovně na Milná, u kapličky vlevo a na konci ulice vlevo k Farma Milná.
	TRASA AUTA	Po silnici č. 39 přes Černou v Pošumaví, po silnici č. 163 přes Pláničku do Milné. (7 km, cca 7 min.).
	PARKOVÁNÍ	Parkování na fotbalovém hřišti za zastávkou autobusu. Po trávě jezděte opatrně.

	DĚLKA	9,1 km
	NÁROČNOST	3
	POVRCH	70 % asfalt, 20 % zpevněná cesta 10 % lesní/polní cesta
	DOPORUČENÁ OBUV - SILNIČNÍ	CRAFT CTM Ultra 2
	PŘEVÝŠENÍ	stoupání 150 m klesání 125 m



Milná



