





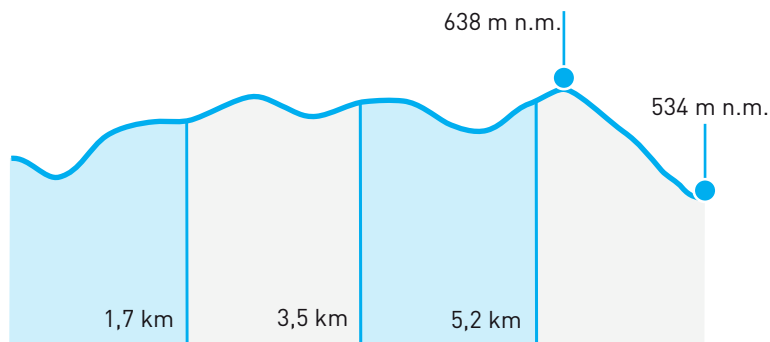


12

| | | |
|---|--------------------|---|
|  | START | Vyšší Brod, Rožmberská brána / 48.6225169N, 14.3039978E |
|  | CÍL | Rožmberk, na rozcestí nad náměstím / 48.6544903N, 14.3668597E |
|  | TRASA BĚŽCE | Seběh dolů, za silnicí č. 163 odbočit doprava, po červené TZ přes most, koleje do kopce, seběh z červené TZ rovně po silnici do Hrudkova a dál do Rožmberka. V Rožmberku první odbočkou vpravo, okolo Vyhličky pana Šalamouna, na rozcestí nad náměstím. POZOR zvýšená opatrnost při seběhu do Rožmberka doprava na silnici č. 160 - zvýšený provoz. |
|  | TRASA AUTA | Z Vyššího Brodu po silnici č. 160 do Rožmberka. (9 km, 10 min.). Prosíme, nejezděte přes Hrudkov po trase běžce! |
|  | PARKOVÁNÍ | Parkujte na hlavním náměstí dle instrukcí našich organizátorů. Prosíme dbejte na to, že v Rožmberku se nachází velká předávka a týmy si mění štafetu mezi auty. Z důvodu omezené kapacity se zdržujte na předávce minimální dobu, aby jste neblokovali další týmy. Dbejte zvýšené opatrnosti, příjezd a odjezd aut je po stejné komunikaci jako výběh běžců z předávky. |
|  | PŘESPÁNÍ | Pro delší odpočinek využijte možnosti kempu Rožmberk. Je nutná rezervace místa na webu http://kemprozmbek.cz/rezervace/ |

| | | |
|---|------------------|---------------------------------|
|  | DĚLKA | 6,90 km |
|  | NÁROČNOST | 2,5 |
|  | POVRCH | 100 % asfalt |
|  | PŘEVÝŠENÍ | stoupání 120 m klesání 160 m |



Rožmberk

