









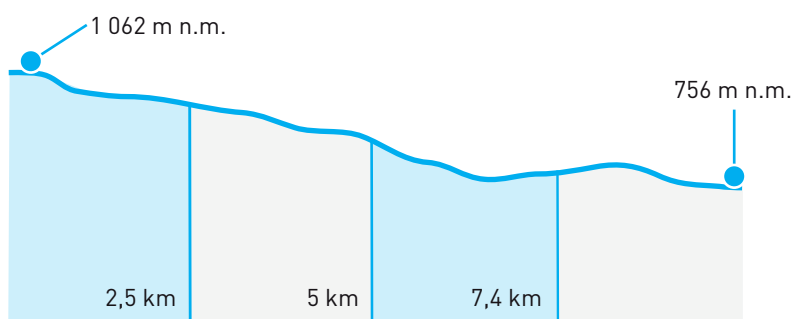
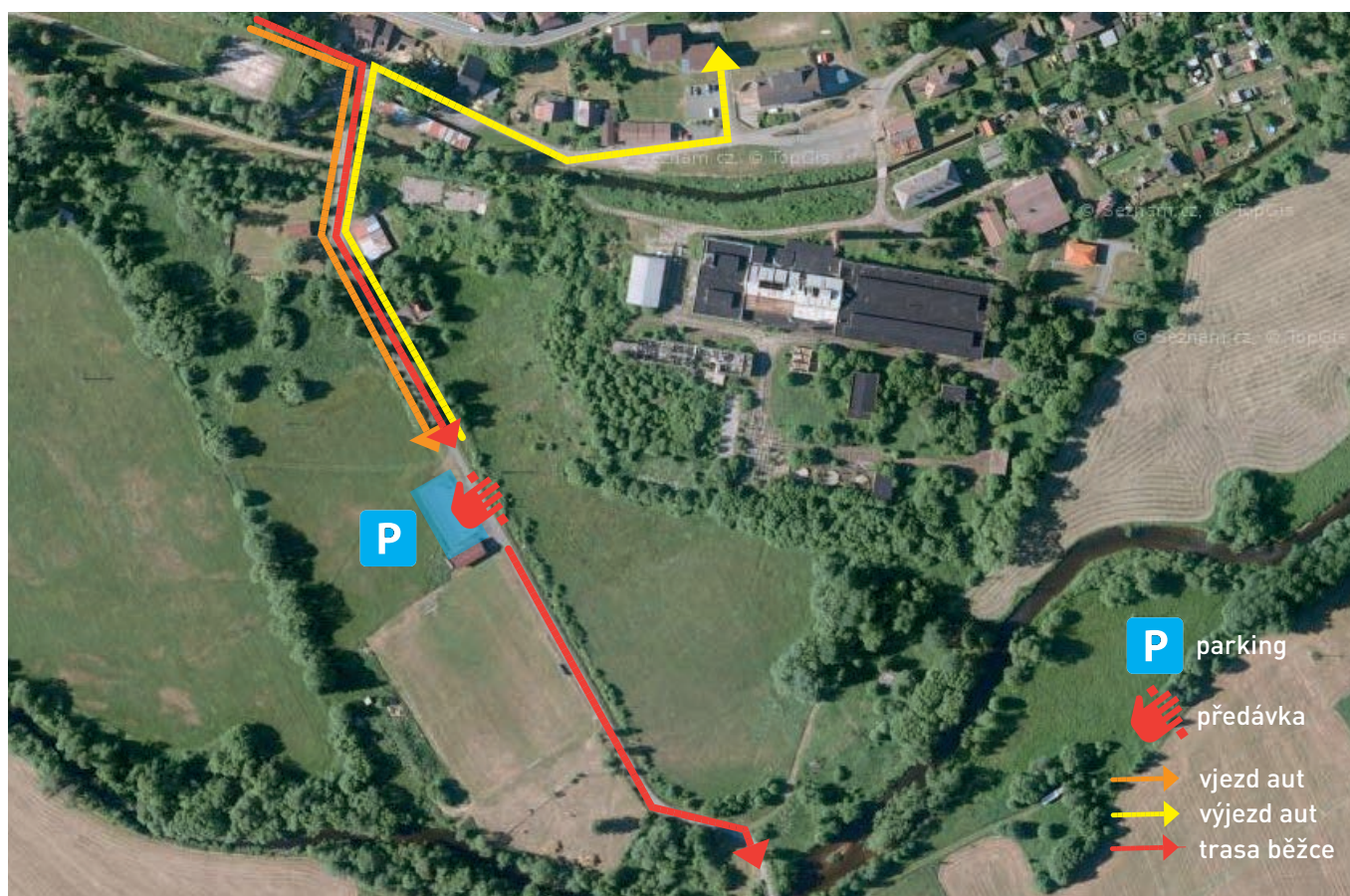


4

	START	Kubova Huť, zpevněná plocha cca 1 km rozcestí Basumské louky / 48.9863586N, 13.7808561E
	CÍL	Lenora, fotbalové hřiště / 48.9197733N, 13.7956967E
	TRASA BĚŽCE	300 m po zelené rovině pak vpravo, po 3,3 km na rozcestí vpravo přes koleje, na silnici vlevo, přes Zátoň rovně po Židovské cestě, dále po dlouhohřbetní cestě až do Lenory, přes železniční přejezd a dále po Cyklostezce 33, předávka Lenora, fotbalové hřiště.
	TRASA AUTA	Přesuňte se po silnici č. 4 přes Horní Vltavici, odbočit vlevo na silnici č. 39. Lenora (cca 10 km, 12 min.).
	PARKOVÁNÍ	Parkování u fotbalového hřiště. Dbejte zvýšené opatrnosti, příjezd a odjezd aut je po stejné komunikaci jako doběh běžců do předávky. POZOR! Omezená kapacita parkoviště! Prosíme, zdržte se zde pouze na dobu nezbytně nutnou k předávce štafety. Povolený čas stání auta je maximálně 15 min. před a 5 min. po doběhu běžce.
	DĚLKA	9,90 km
	NÁROČNOST	2
	POVRCH	70 % asfalt, 10 % zpevněná cesta 20 % lesní/polní cesta
	DOPORUČENÁ OBUV - TRAIL	CRAFT ADV Nordic Speed 2
	PŘEVÝŠENÍ	stoupání 49 m klesání 350 m



Lenora



4

